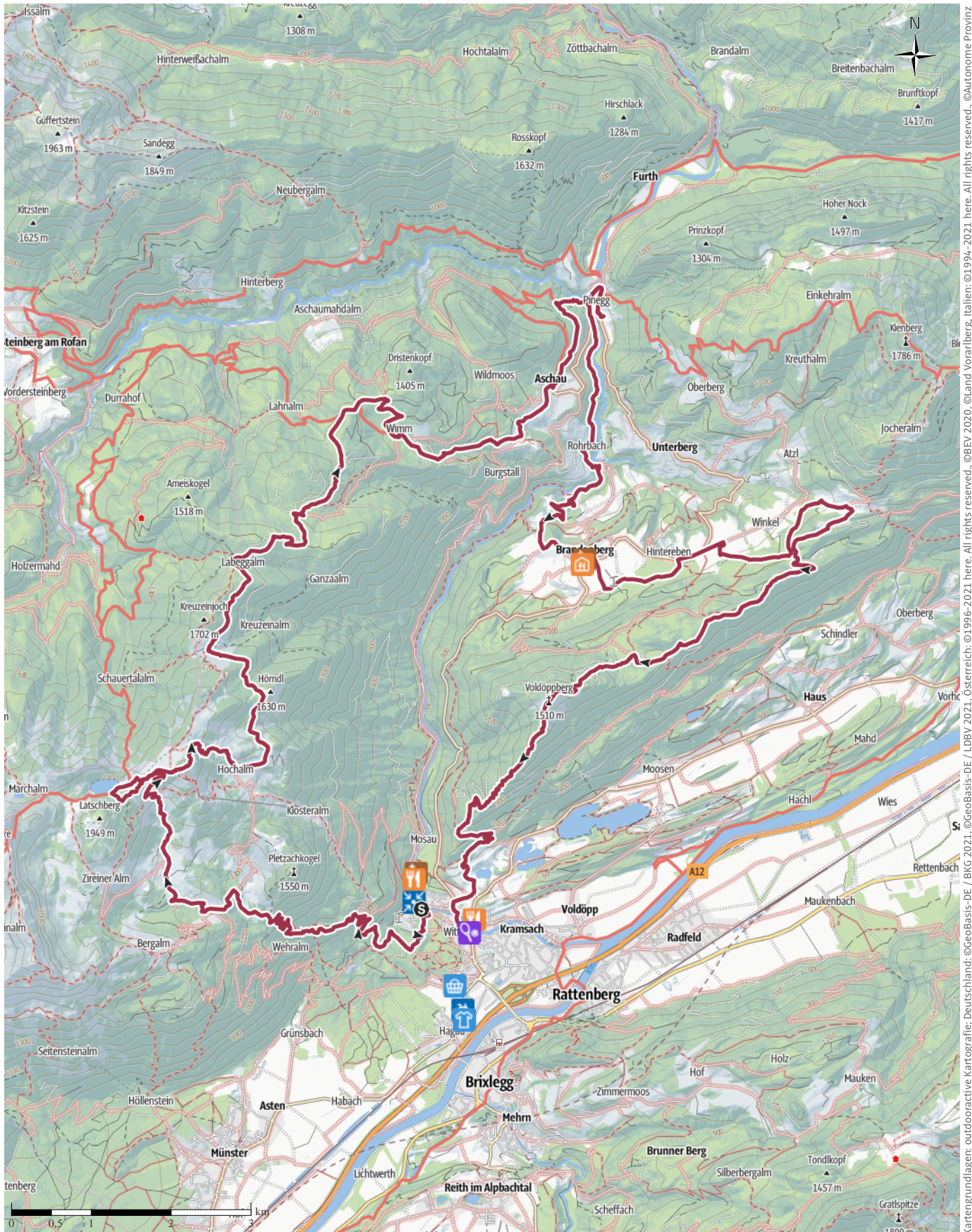


Entwurf 24h Wanderung 2024 Variante Tiefenbach

↔ 50,4 km | ⌚ 18:10 h | ⬆️ 2.652 m | ⬆️ 2.678 m | Schwierigkeit -



Kartengrundlagen: outdooractive Kartografie; Deutschland: ©GeoBasis-DE / LDBV 2021, ©GeoBasis-DE / BKG 2021, ©OpenStreetMap (www.openstreetmap.org)
Bozen – Südtirol – Abteilung Natur, Landschaft und Raumentwicklung, © Cartago S.R.L. Kartengrundlagen: outdooractive Kartografie; ©OpenStreetMap (www.openstreetmap.org)
Italien: ©1994–2021 here. All rights reserved. ©BBEV 2020, ©Land Vorarlberg, Italien: ©1994–2021 here. All rights reserved. ©Autonome Provinz

Entwurf 24h Wanderung 2024 Variante Tiefenbach

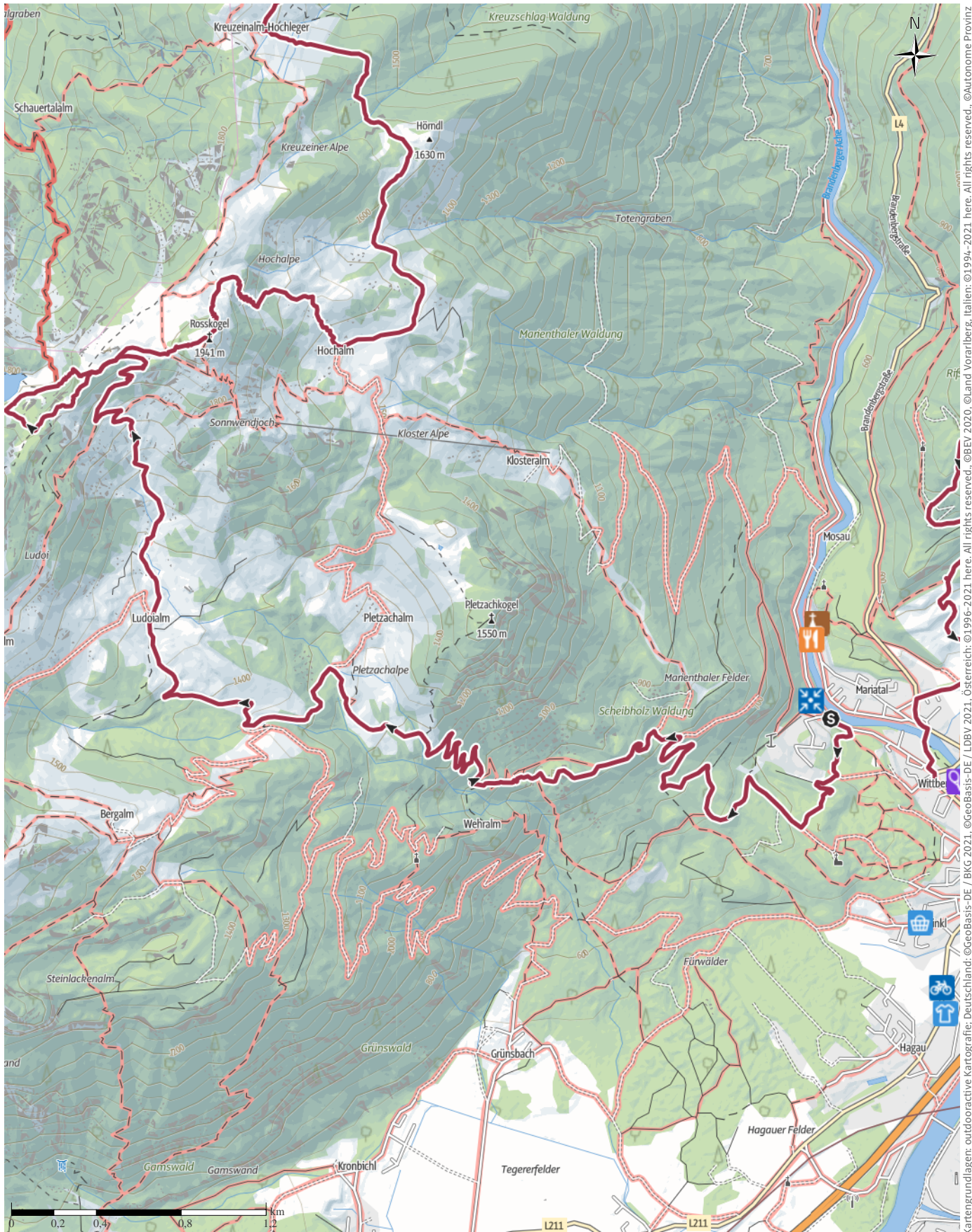
↔ 50,4 km

🕒 18:10 h

⬆️ 2.652 m

⬆️ 2.678 m

Schwierigkeit -



Kartengrundlagen: outdooractive Kartografie; Deutschland: ©GeoBasis-DE / LDBV 2021, Österreich: ©1996-2021 here, All rights reserved, ©BBEV 2020, ©Land Vorarlberg, Italien: ©1994-2021 here, All rights reserved, ©Autonome Provinz Bozen – Südtirol – Abteilung Natur, Landschaft und Raumentwicklung, © Cartago S.R.L. Kartengrundlagen: outdooractive Kartografie; ©OpenStreetMap (www.openstreetmap.org)

Entwurf 24h Wanderung 2024 Variante Tiefenbach

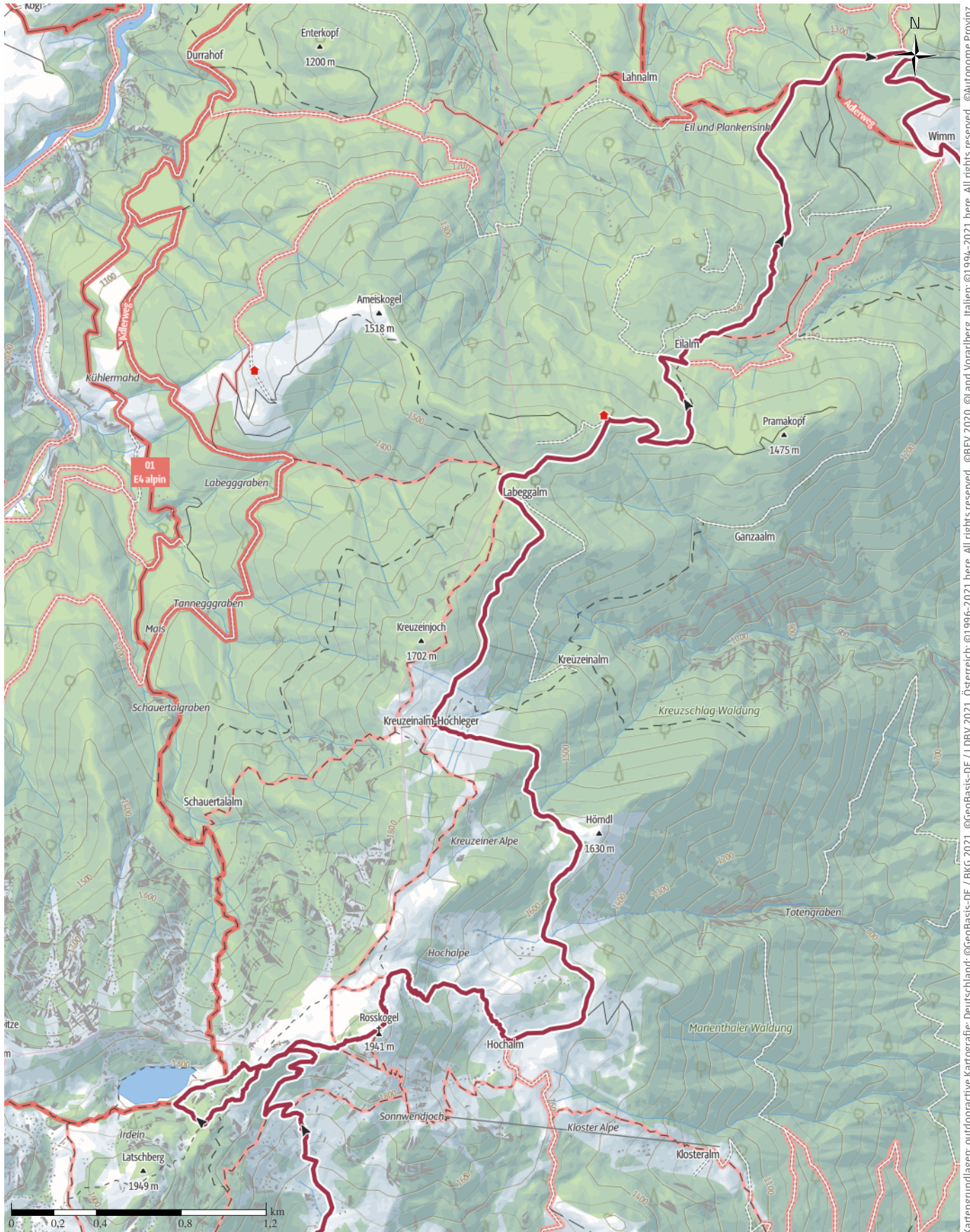
↔ 50,4 km

🕒 18:10 h

⬆️ 2.652 m

⬆️ 2.678 m

Schwierigkeit -



Kartengrundlagen: outdooractive Kartografie; Deutschland: ©GeoBasis-DE / LDBV 2021, Österreich: ©1996-2021 here. All rights reserved. ©BBEV 2020, ©Land Vorarlberg, Italien: ©1994-2021 here. All rights reserved. ©Autonome Provinz Bozen – Südtirol – Abteilung Natur, Landschaft und Raumentwicklung, © Cartago S.R.L. Kartengrundlagen: outdooractive Kartografie; ©OpenStreetMap (www.openstreetmap.org)

Entwurf 24h Wanderung 2024 Variante Tiefenbach

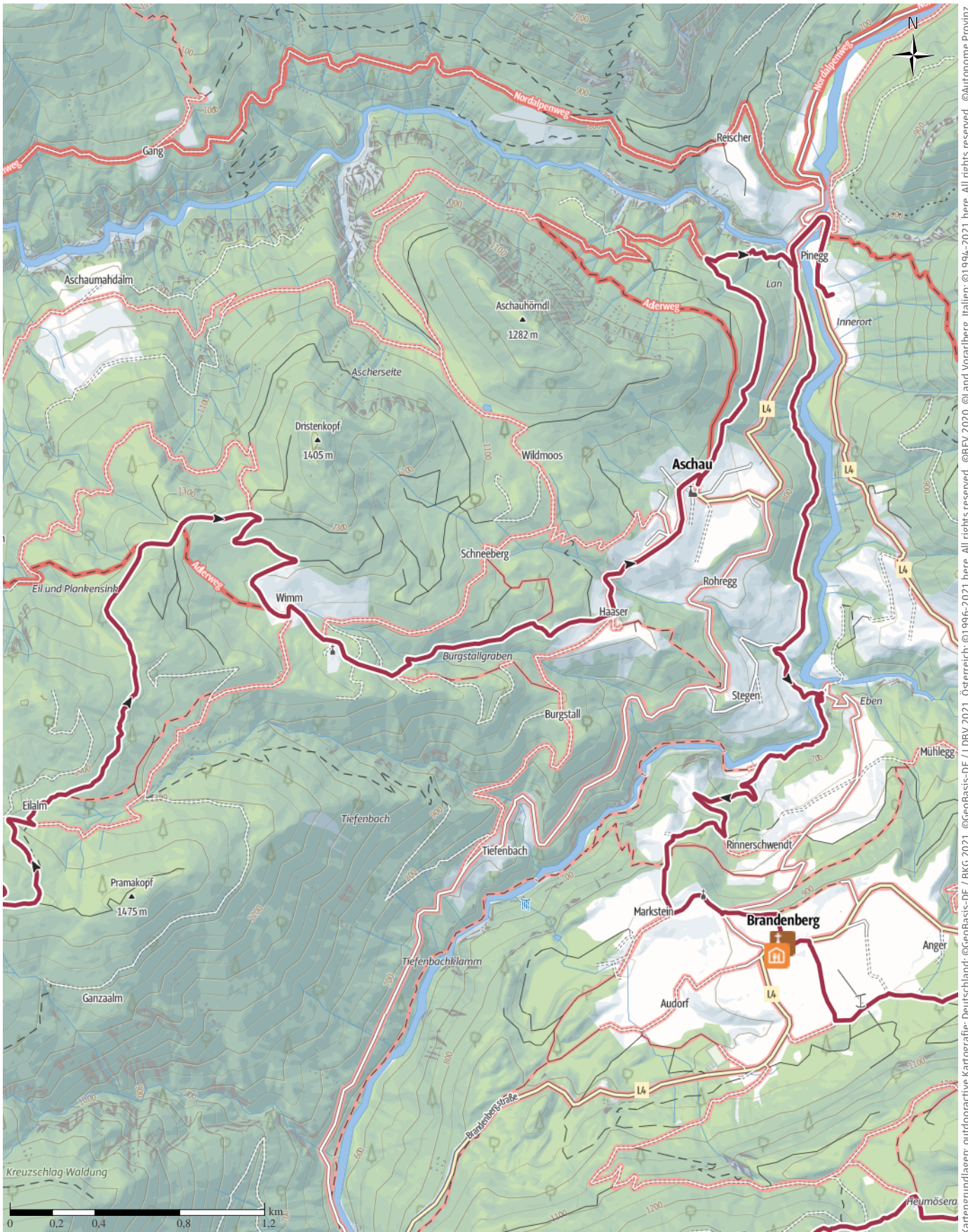
↔ 50,4 km

🕒 18:10 h

⬆️ 2.652 m

⬆️ 2.678 m

Schwierigkeit -



Kartengrundlagen: outdooractive Kartografie; Deutschland: ©GeoBasis-DE / LDBV 2021, Österreich: ©1996-2021 here. All rights reserved. ©BBV 2020, ©Land Vorarlberg, Italien: ©1994-2021 here. All rights reserved. ©Autonome Provinz Bozen – Südtirol – Abteilung Natur, Landschaft und Raumentwicklung, © Cartago S.R.L. Kartengrundlagen: outdooractive Kartografie; ©OpenStreetMap (www.openstreetmap.org)

Entwurf 24h Wanderung 2024 Variante Tiefenbach

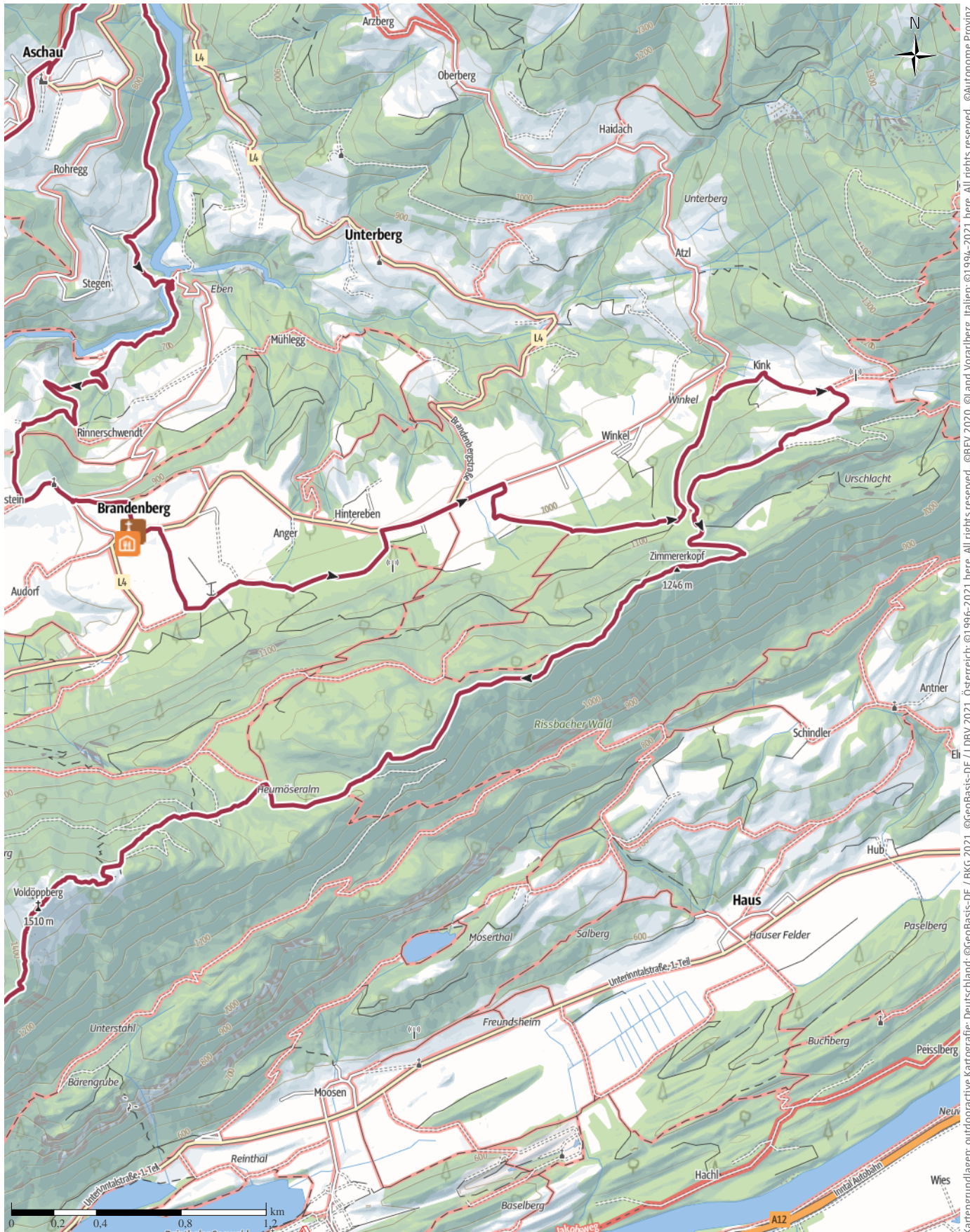
↔ 50,4 km

🕒 18:10 h

▲ 2.652 m

▼ 2.678 m

Schwierigkeit -



Kartengrundlagen: outdooractive Kartografie; Deutschland: ©GeoBasis-DE / LDBV 2021, Österreich: ©1996-2021 here. All rights reserved. ©BBV 2020, ©Land Vorarlberg, Italien: ©1994-2021 here. All rights reserved. ©Autonome Provinz Bozen – Südtirol – Abteilung Natur, Landschaft und Raumentwicklung, © Cartago S.R.L. Kartengrundlagen: outdooractive Kartografie; ©OpenStreetMap (www.openstreetmap.org)

Entwurf 24h Wanderung 2024 Variante Tiefenbach

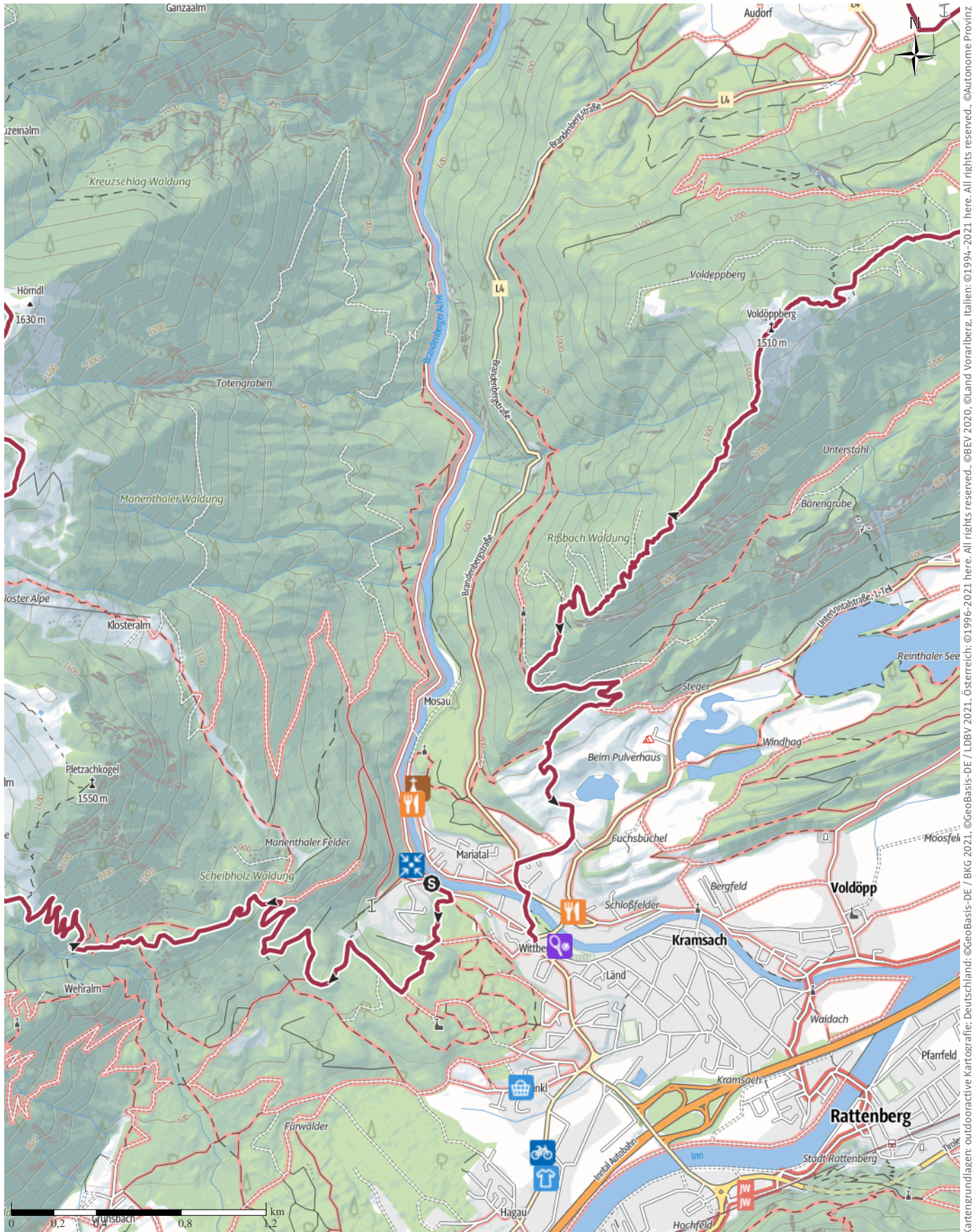
↔ 50,4 km

🕒 18:10 h

⬆️ 2.652 m

⬆️ 2.678 m

Schwierigkeit -



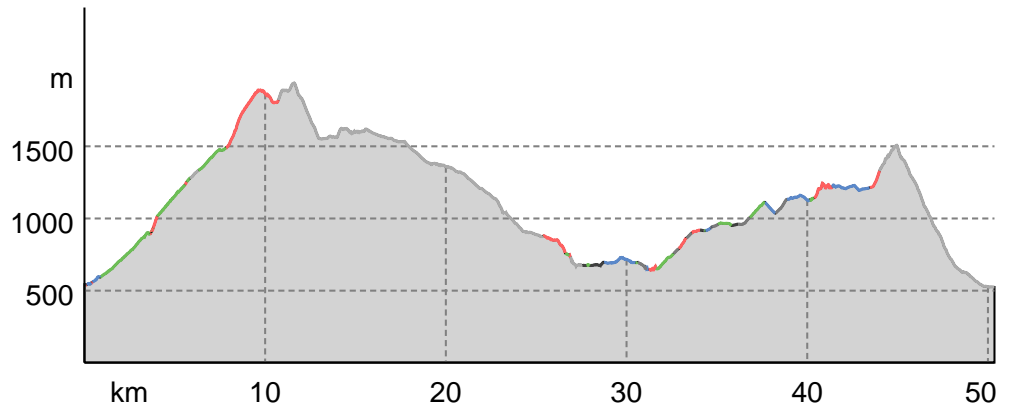
Kartengrundlagen: outdooractive Kartografie; Deutschland: ©GeoBasis-DE / BKG 2021, ©GeoBasis-DE / LDBV 2021, Österreich: ©BBEV 2020, ©Land Vorarlberg, Italien: ©1994-2021 here. All rights reserved. ©Autonome Provinz Bozen – Südtirol – Abteilung Natur, Landschaft und Raumentwicklung, © Cartago S.R.L. Kartengrundlagen: outdooractive Kartografie; ©OpenStreetMap (www.openstreetmap.org)

Entwurf 24h Wanderung 2024 Variante Tiefenbach

Wegarten

Asphalt	2,8 km
Schotterweg	6,8 km
Naturweg	9,5 km
Pfad	7,6 km
Straße	1,6 km
Unbekannt	22,1 km

Höhenprofil



Tourdaten

Wanderung

Strecke	↔ 50,4 km
Dauer	🕒 18:10 h
Aufstieg	⬆ 2652 m
Abstieg	⬇ 2678 m

Schwierigkeit -

Kondition ●●●●●●

Technik ●●●●●●

Höhenlage

Beste Jahreszeit

JAN | FEB | MÄR
 APR | MAI | JUN
 JUL | AUG | SEP
 OKT | NOV | DEZ

Bewertungen

Autoren

Erlebnis ●●●●●●

Landschaft ●●●●●●

Weitere Tourdaten



Manuel Hufnagel

Aktualisierung: 22.02.2024



Quelle
 Alpbachtal
 Zentrum 1
 6233 Kramsach/Tirol
 Telefon +43 5337 21200
 Fax +43 5337 21200 100
 info@alpbachtal.at
 http://www.alpbachtal.at

Wittberg 105
 6233 Kramsach
 ☎ +43 664 2330321
 office@sport-ossi.at
 http://www.sport-ossi.at
 Quelle: Alpbachtal

Interessante Punkte



📍 Treffpunkt
 1 Sport Ossi Wildwassererlebnis




🍴 Restaurant
 2 Gasthaus Mariathal
 Mariatal 12
 6233 Kramsach
 ☎ +43 5337 20924

volland@gasthaus-mariathal.at
 http://www.gasthaus-mariathal.at
 Quelle: Alpbachtal



🏰 Wallfahrtskirche
 3 Wallfahrtsbasilika Mariathal

Entwurf 24h Wanderung 2024 Variante Tiefenbach

Mariathal 16
6233 Kramsach
 +43 5337 63370

info@wallfahrtskirche-mariathal.at


<https://www.wallfahrtskirche-mariathal.at>

Quelle: Alpbachtal



 Bekleidung

 **Wieland Interior GmbH**

Amerling 114
6233 Kramsach
 +43 5337 62756

office@raumausstattung-wieland.com


<http://www.raumausstattung-wieland.com>

Quelle: Alpbachtal



 Kirche

 **Pfarrkirche Brandenburg zum hl. Georg**

Brandenberg 59
6234 Brandenburg
 +43 5331 5208

pfarre.brandenberg@pfarre.kirchen.net

<https://pfarre-brandenberg.webnode.at>

Quelle: Alpbachtal



 Radverleih

 **Bikefit.tirol**

Winkl 4
6233 Kramsach
 +43 677 63444144

hannes@bikefit.tirol


<http://www.bikefit.tirol>

Quelle: Alpbachtal



 Gaststätte

 **Gasthof Ascherwirt**

Brandenberg 17
6234 Brandenburg
 +43 5331 5219

info@ascherwirt.at


<http://www.ascherwirt.at>

Quelle: Alpbachtal



 Hofladen

 **Tiroler Prügeltorten Mader**

Winkl 63
6233 Kramsach
 +43 5337 64977

tiroler@pruegeltorten.at


<http://www.pruegeltorten.at>

Quelle: Alpbachtal



 Restaurant

 **Restaurant Landgasthof Gappen**

Achenrain 58
6233 Kramsach
 +43 5337 62286

info@gappen.at


<http://www.gappen.at/de/index.html>

Quelle: Alpbachtal



 Tennis

 **Tennishalle Kramsach**

Länd 68
6233 Kramsach
 +43 5337 93610

a.hoerhager@hotmail.com

<https://www.tennis-pool-arena.at/>

Quelle: Alpbachtal