


# Kinderwagen Wanderungen


alp  
bach  
tal

## ALPBACH

### Mittlerer Höhenweg Familienwanderung

Gemütliche Wanderung in Alpbach am Mittleren Höhenweg mit abschließender Runde am Mühlbachweg.


 6.4 km / 2:00 h


 Gasthof Jakober / Messner's Pizzeria Café / Gourmetrestaurant Fuggerstube / Restaurant Alpstube im Hotel Alphof / Restaurant im Hotel Alpbacherhof / Restaurant im Hotel Die Alpbacherin

**Wegbeschreibung:** Parkplatz - Zentrum - Mühlbachbrücke - Mittlerer Höhenweg - Brechlstube - Mittlerer Höhenweg - Mühlbachbrücke - Mühlbachweg - Dorfzentrum - Parkplatz

### Wanderung zur Böglalm

Leichte Wanderung von Inneralpbach auf die beliebte Böglalm


 3.39 km / 1:00 h

 Böglalm

**Wegbeschreibung:** Vom Parkplatz des ehemaligen Gasthof Leitner ca. 100 m Tal auswärts, nach dem Weiderost links aufwärts bis zur Böglalm.

### Böglalm retour über Greiter Höfe

Rundwanderung mit tollem Einkehrerlebnis und dem schönsten Blick auf Inneralpbach.


 3.77 km / 1:15 h


 Böglalm

**Wegbeschreibung:** Vom Parkplatz des ehemaligen Gasthof Leitner talauswärts bis zur Abzweigung „Zettahof“ / Böglalm - links dem leicht ansteigenden Weg bis zur Böglalm. Rückweg: Von der Böglalm leicht ansteigend Tal einwärts ca. 300 m bis zur nächsten Kehre, gerade aus, dann links abbiegen und im Wald recht steil abwärts bis zur „Zettawiese“, Zettahof - beim Hof Tal einwärts weiter Richtung „Greiterhöfe“. Hinter den Höfen, nach dem Schranken links abwärts bis zur Kreuzung und hier talauswärts bis zum Ausgangspunkt.

### Oberer Höhenweg Alpbach

Einfache Wanderung von Alpbach nach Inneralpbach mit vielen Eindrücken und traumhafter Aussicht.


 6.26 km / 2:00 h


 Messner's Pizzeria Café / Gasthof Jakober / Gourmetrestaurant Fuggerstube / Restaurant im Der Berghof / Restaurant Alpstube im Hotel Alphof / Wurmhof / Connys - Original Tiroler Wirtshaus

**Wegbeschreibung:** Start Dorfzentrum Alpbach - Kirche links - Der Böglerhof - pure nature resort - Congress Centrum Alpbach - Hotel Alphof weiter zum „Oberen Höhenweg“. Nach der Kreuzung Zottahof/Rossmoos überquert man die Brücke und hält sich rechts in Richtung Rossmoos bzw. Jausenstation Wurmhof. Der gut markierte Weg führt dann weiter abwärts über den „Talgraben“ nach Inneralpbach. Für den Rückweg bietet sich der Mittlere Höhenweg an. Alternativ dazu kann man mit dem Postbus 4074 zurück ins Zentrum von Alpbach fahren.

### Faulbaumgartenalm

Gemütliche Wanderung durch den Luegergraben in Inneralpbach bis zur urigen Faulbaumgartenalm.


 7.47 km / 2:30 h


 Faulbaumgartenalm

**Wegbeschreibung:** Vom Parkplatz Hochberg dem Schotterweg weiter taleinwärts folgen, zuerst am Bach entlang, dann in einigen Kehren hinauf in das Almgebiet bis zur Faulbaumgartenalm. Vis a vis der Alm „thront der mächtige Galtenberg“. Von der Alm gibt es noch einige Wandermöglichkeiten z.B. eine weitere Stunde bis zur Steinbergalm. Retour die gleiche Strecke.

### Mühlbachweg (Weg der Besinnung) - Alpbach

Der Rundweg, mit Teich, Brunnen, Spielplatz, mehreren Kunstwerken und einigen Rastmöglichkeiten ist das optimale Ausflugsziel für die ganze Familie.

 2.15 km / 0:45 h


 Messner's Pizzeria Café / Gasthof Jakober / Restaurant im Hotel Die Alpbacherin / Restaurant im Hotel Alpbacherhof

**Wegbeschreibung:** Tourismusbüro Alpbach / Dorfzentrum - vorbei am Hotel Alpbacherhof - über Mühlbachbrück - links einbiegen in den Mühlbachweg - entlang des Baches - rechts aufwärts bis zu einer Weggabelung - links durch den Wald zurück - kurzes Stück entlang der Straße bis zur Mühlbachbrück - zurück ins Dorfzentrum

### Alpbach Spaziergang

Gemütliche Spazierrunde durch Alpbach vorbei an den wunderschönen Holzhäusern.

 3 km / 1:00 h


 Restaurant Zur Post

**Wegbeschreibung:** Vom Hotel zur Post ca. 50 m westlich - rechts abbiegen und aufwärts Richtung Weiler Trat - über die Brücke - weiter durch das Waldstück zu den Höfen Alsten - Innerbischofen - Richtung Bischofen - links abzweigen (nicht über die Brücke gehen) - vom Hausertal weiter vorbei am Aussermooserhof die Straße entlang gerade aus zurück ins Dorfzentrum.

### Dorf der Denker Tour Alpbach

Erfahre alles Wissenswerte rund um das schönste Dorf Österreichs.

 1.95 km / 2:00 h


 Restaurant im Hotel Die Alpbacherin / Restaurant im Hotel Alpbacherhof / Restaurant Alpstube im Hotel Alphof / Gourmetrestaurant Fuggerstube / Gasthof Jakober / Messner's Pizzeria Café


**Wegbeschreibung:** Ein kleiner Dorfspaziergang mit Besichtigung der Alpbacher Kirche St. Oswald und dem einmaligen Friedhof, Erklärung der Geschichte, der Alpbacher Tradition und Lebensweise, Spaziergang entlang des Denkerweges und des Besinnungsweges/ Mühlbachweg.

# BRANDENBERG

## Pinegg - Kaiserhaus

Familienfreundliche Wanderung entlang der Brandenberger Ache - kinderwagentauglich (Forststraße).

 6.36 km / 1:45 h


 Gasthaus Kaiserhaus


**Wegbeschreibung:** Pinegg (Brandenburg) - links entlang des Baches taleinwärts - Kreuzung - Beschilderung Kaiserhaus folgen - Brücke mit Blick in die Kaiserklamm - links zum Kaiserhaus. Retour entweder dieselbe Strecke oder über die Asphaltstraße als Rundwanderung.

# BREITENBACH

## Breitenbach Dorfwanderung Bichlrunde

Eine Entdeckungstour durch Breitenbach.


 4.38 km / 1:10 h

 Dorfbäckerei & Konditorei Margreiter / Gasthof Rappold / Landgasthof Schwaiger / Gasthof Schopper

**Wegbeschreibung:** Parken bei Parkplatz im Dorfzentrum - auf dem Gehsteig an der Kirche vorbei bis zur Tankstelle, hier links abbiegen und der Beschilderung „Bichlrunde“ folgen. Nach der Tischlerei Margreiter wieder links abbiegen und weiter dem Wegverlauf zum Weiler „Bichl“ wandern. Die wenig befahrene Asphaltstraße führt uns an alten Höfen vorbei. Nach der Unterführung gerade aus, etwas abwärts und bei den Häusern links halten. Hier zurück zur Hauptstraße und am Gehsteig entlang bis zum Ausgangspunkt. Tipp: ohne Kinderwagen nach der Unterführung links aufwärts, die Hauptstraße queren und dann links durch den Wald und weiter über Wiesen zu Kämpfer Kapelle. Hier rechts auf den Gehsteig auf bekanntem Weg zurück.

## Waldtalrunde Breitenbach

Einfache Rundwanderung durch den Wald, vorbei an schönen Höfen.


 6.26 km / 1:40 h


**Wegbeschreibung:** ehemaliger Gasthof Krämerwirt - Beschilderung „Schönau“ - „Grattauwald“ - Höfe „Waldtal“ und „Haschtl“ - vorbei am „Naturteich Egler“ bis zur nächsten Bushaltestelle - vorbei an der Dattl Kapelle bis zum Riedhof - Jakobsweg - Weiler „Berg“ - zur „Gatterer Kapelle“ - Ausgangspunkt.

# RATTENBERG / RADFELD

## KulTour Radfeld

Radfeld ist ein Dorf der Traditionen. Durch die unmittelbare Nähe zu Rattenberg ist es ein idealer Ausgangspunkt für eine kulturelle Wanderung.

 7.49 km / 1:49 h


 Café Cup & Cino / Restaurant im Hotel Sonnhof / Restaurant Dopolavoro / Brauhaus Rattenberg / Restaurant Malerwinkel / Café, Bar, Lounge Lavazza / Gasthof Platzbräu / Pizzeria Vesuvio / Irish Pub - Dun Aengus

**Wegbeschreibung:** Radfeld/Parkplatz Gemeindeamt - Kirche Hl. Briccius - Auflegerkapelle - Kapelle Herz-Jesu-in-der-Au - Kneipanlage Radfeld - Hotel Sonnhof - Dorfstraße Richtung Siedlung - Gabelung Siedlung rechts - Pestsäule - Kremerstadl - Rattenberg Friedhof - Stadteingang Süd - Rendlbrunnen - Kundler Tor mit Mundloch - Glaserbründl - Stadt Rattenberg - Stadtbrunnen (Notburgabrunnen), Spitalsbrunnen - Innbrücke mit Bildstock Hl. Johannes Nepomuk - retour Dorfstraße bis Gemeindeamt Radfeld

# KRAMSACH

## Barrierefreier Wanderweg Reintalersee

Im Jahr 2022 wurde entlang des Reintalersees ein barrierefreier Weg errichtet. Genieße einen sorglosen Tag am See und in der Natur.


 6.52 km / 1:45 h


 Restaurant Fischerstube / Restaurant Seerose / Restaurant Haflingerhof / Café-Restaurant Seehof / Restaurant „Der Brantlhof“

**Wegbeschreibung:** Parkplatz West Reintalersee Kramsach - Fischerstube - Campingplätze - Südufer Spitz - gleicher Weg retour

## Spazierweg Kramsach bis Rattenberg

Nette kleine Spazierrunde von Kramsach hinüber zur kleinsten Stadt Österreichs, Rattenberg.


 4.66 km / 1:00 h


 Zahlreiche Einkehrmöglichkeiten in Rattenberg

**Wegbeschreibung:** Gemeindeamt - Duftnerbrücke rechts entlang der Ache bis zur Weidachkapelle - über die Brücke - geradeaus nach Rattenberg - retour über Innbrücke zum Aussichtspunkt „Innspitz“ - zurück zum Ausgangspunkt

## Achenrunde Mariathal

Schöne Runde entlang der Brandenberger Ache mit besonderen Plätzen zum Innehalten.


 5.57 km / 1:30 h


 Tennis & Billard Arena Kramsach - Purple Pub / Restaurant im Hotel Jagdhof / Gasthof Liftstüberl / Gasthaus Mariathal

**Wegbeschreibung:** Vom Gemeindeamt Kramsach - entlang der Ache zum Kneippbecken - Tennishalle - Rechen - links der Ache entlang bis zur Basilika Mariathal - Skulpturenpark - rechts über Holzbrücke - Sport Ossi - Bei Fitnessmeile in den Wald - Kindergarten - Tennishalle der Ache nach wieder zurück bis zum Gemeindeamt

## Bergsteiner See - Leichter Lernen Wanderweg

Wanderung für die ganze Familie zum Naturjuwel Bergsteiner See ab Kramsach.


 4.3 km / 1:30 h


 Bergsteinersee 712er Lounge

**Wegbeschreibung:** Vom Reintalersee Parkplatz Ost (Regiobushaltestelle Reintalersee Halbinsel) an der Panoramatafel vorbei und ansteigend der Forststraße folgen bis zum „Naturjuwel Bergsteiner See“. Um den See führt ein schöner Rundweg. Der Retourweg führt dann wieder über die Forststraße abwärts zurück zum Ausgangspunkt.

## Bergsteinersee - Salberg - Moosen

Abwechslungsreiche Wanderung mit dem besonderen Naturelebnis „Bergsteinersee“

 6.4 km / 2:00 h


 Bergsteinersee 712er Lounge / Restaurant Haflingerhof

**Wegbeschreibung:** Parkplatz Reintalersee Ost - Bergsteinersee - Ostende des Sees - weiter bergauf auf der Asphaltstraße bis zum höchsten Punkt „Salberg“ - abwärts bis zur nächsten Kreuzung - hier rechts abbiegen „Beschilderung Moosen“, hinter dem Bauernhaus vorbei und weiter abwärts über einen schönen Wald- und Wiesenweg bis nach Moosen. Die Landesstraße queren und bei nächster Gelegenheit wieder rechts abbiegen in Richtung Reintalersee, kurz vor dem See rechts aufwärts bis zum Ausgangspunkt.

# REITH IM ALPBACHTAL

## KulTour - Wanderweg Hildegard von Bingen

Der Hildegard-von-Bingen-Weg führt auf eine Entdeckungsreise durch Reith im Alpbachtal und eröffnet unerahnte Blicke auf die umfangreiche Welt einer der größten und bedeutendsten Frauen des Mittelalters.


 3.06 km / 1:30 h


 Moritzhäusl / Restaurant im Hotel Kirchenwirt / Cafe Konditorei Thaler / Restaurant im Hotel Stockerwirt / Pizzeria Don Camillo / H&H Dorfwirt / Liftcafe Heisn

**Wegbeschreibung:** Vom Parkplatz Reitherkogelbahn nordwärts nach Sonnbichl - links rauf zur „Neuen Mittelschule“ - weiter zum Schau- und Erholungsgarten nach Hildegard von Bingen - Richtung Westen zum Seerain und zur Samer-Bank - Fortsetzung nach Westen zur Aussichtsplattform „Blattform“ mit Blick auf Schlösser im Matzenpark und das Rofangebirge - Richtung Süden durch Neudorf bis zur Kreuzung mit der Dorfstraße - links an der Galerie Schmidt vorbei in Richtung Osten ins Dorfzentrum - links über den Seeleitweg ins Dorfzentrum von Reith im Alpbachtal - folgen Sie der Dorfstraße nach Süden zur Reitherkogelbahn - bei der Reitherkogelbahn befinden sich öffentliche Toiletten während der Betriebszeiten

## Naturdenkmal Matzenpark

Wunderschöner Spaziergang durch die beeindruckende Parkanlage mit Schloss.


 1.87 km / 0:30 h

 Restaurant Gut Matzen

**Wegbeschreibung:** Parkplatz - vorbei am Restaurant Gut Matzen - Löwenteach - Schloss Lipperheide - Karpfenteich - Forststraße - Kinderspielplatz - Parkplatz

## Familienrundwanderung Juppi Zauberwald

Spielerischer Rundweg am Berg für die ganze Familie - auch Kinderwagentauglich!


 2.54 km / 1:00 h


 Buffet Reither Kogel

**Wegbeschreibung:** Start Bergstation Reitherkogelbahn - links vorbei am Nisslhof - kleine Anhöhe im Wald mit dem Zauberdorf - weiter Richtung Fürstenhof und Hinterkogel - der Beschilderung weiter bis zum Hexenhaus und der Aussichtsplattform folgen. Anschließend wieder zurück zur Bergstation

## Reitherboden Rundwanderung

Eine gute Gelegenheit, um deinen Urlaubsort besser kennen zu lernen! Eine gemütliche Wanderung mit vielen Eindrücken von Reith.


 4.91 km / 1:00 h


 H&H Dorfwirt / Pizzeria Don Camillo / Restaurant im Hotel Stockerwirt / Cafe Konditorei Thaler / Palas Pizza & Pasta / Liftcafe Heisn

**Wegbeschreibung:** Von der Ortsmitte aus nach der Kirche links über die Seeleite (= Fußweg oberhalb des Reither Sees's) gehen - anschließend entlang der Gemeindestraße weiter bis zum Alpbachtaler Kinderpark dort links abbiegen in den Ortsteil Ried bis zur Hub Kapelle. Weiter zu den Reither Almen, dem Waldrand entlang bis zum Brandachhof. Dort links abzweigen und zurück ins Ortszentrum gehen.

## Panoramarodelbahn - Reith im Alpbachtal

Gemütliche und aussichtsreiche Winterwanderung mit Bergbahnerlebnis.


 6.69 km / 2:00 h


 Liftcafe Heisn

**Wegbeschreibung:** Auffahrt mit der Reitherkogelbahn - R11 bis zur nächsten Weggabelung - Hinterkogelhof - Panoramaweg (R29) - Hubkapelle - Reitherkogelbahn

## Kräutergartenrunde

Kurzer Dorfspaziergang durch Reith i.A. vorbei am Hildegard von Bingen Kräutergarten.

 1.4 km / 0:30 h

 H&H Dorfwirt / Pizzeria Don Camillo / Restaurant im Hotel Stockerwirt / Cafe Konditorei Thaler / Restaurant im Hotel Kirchenwirt / Moritzhäusl / Liftcafe Heisn


**Wegbeschreibung:** Vom Liftparkplatz Richtung Dorfzentrum - vorbei am Tourismusbüro und der Kirche - durch den Bogen durch vorbei am Hotel Kirchenwirt - nach dem Kleiderhaus Gschösser rechts abbiegen und der Straße entlang bis zum Hildegard von Bingen Garten gehen - runter zur NMS Neue Mittelschule und weiter bis zum Moritzhäusl - Rechts abbiegen bis zur Einbahnstraße - dann links und gerade weiter bis zum Liftparkplatz.

# KUNDL

## Kundler Klamm

Klammwanderung auf breitem, kinderwagentauglichem, nur leicht ansteigendem Weg.

 6.35 km / 2:00 h


 Tenniscafe - Pub


**Wegbeschreibung:** Parkplatz Kundler Klamm - Brücke - Gasthaus Kundler Klamm - Ende der Schlucht. Gehzeit ca. 1 Stunde, 3 km. Ab dort - Bahnhof Schlucht (Sagengestalt Drachen) Bummelzugfahrt bis nach Mühlthal/Wildschönau - Gleicher Weg retour.

# MÜNSTER

## KulTour Besinnungsweg Grünangerl - Münster

Dorfwanderung Münster mit dem besonderen Erlebnis des Waldstückes mit der Grünangerlkapelle.

 4.78 km / 1:15 h

 Restaurant im Hotel Hauserwirt

**Wegbeschreibung:** Dorfbrunnen gegenüber der Kirche im Zentrum von Münster - Weg R2 zur „Grünangerlkapelle“ im Wald - Anschließend ca. 150 m zurückgehen - rechts abbiegen - Weg R1 zum „Hauserwirt“ - wieder Dorf einwärts - vorbei am denkmalgeschützten Bauernhof „Berger“ - nach 200 m bei „SAS-Hausmeisterservice“ die Straße überqueren - über den Ortsteil Hof - Hoferkapelle zurück ins Zentrum.